

Latio

Purvezers



**Rēzeknes novada Čornajas pagastā
pārdod lauksaimniecībā izmantojamu
zemes gabalu **110,70 ha** platībā.**



Zemes gabals atrodas ļoti tuvu Valsts vietējam autoceļam V599 Ismeri – Zosņa – Andrupene un Valsts vietējam autoceļam V551 Bratova – Lūznava – Vertukšņa, kas nodrošina labus apstākļus īpašuma piekļuvei un apsaimniekošanai.



Kopējā platība 110,70 ha, no tās:

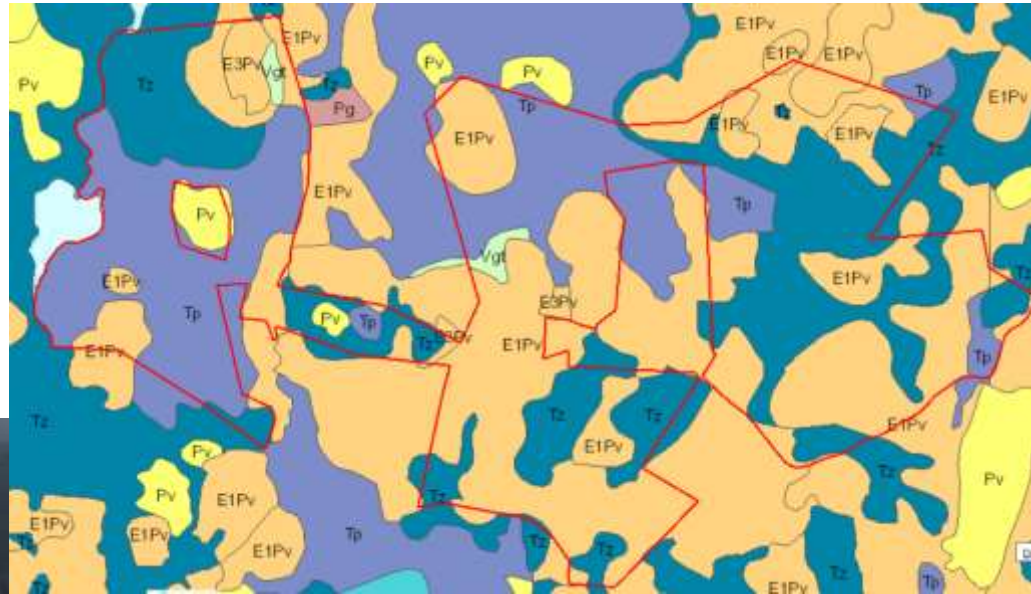
Lauksaimniecībā izmantojamā zeme – 77,90 ha;

Pārējās zemes platība – 32,80 ha.

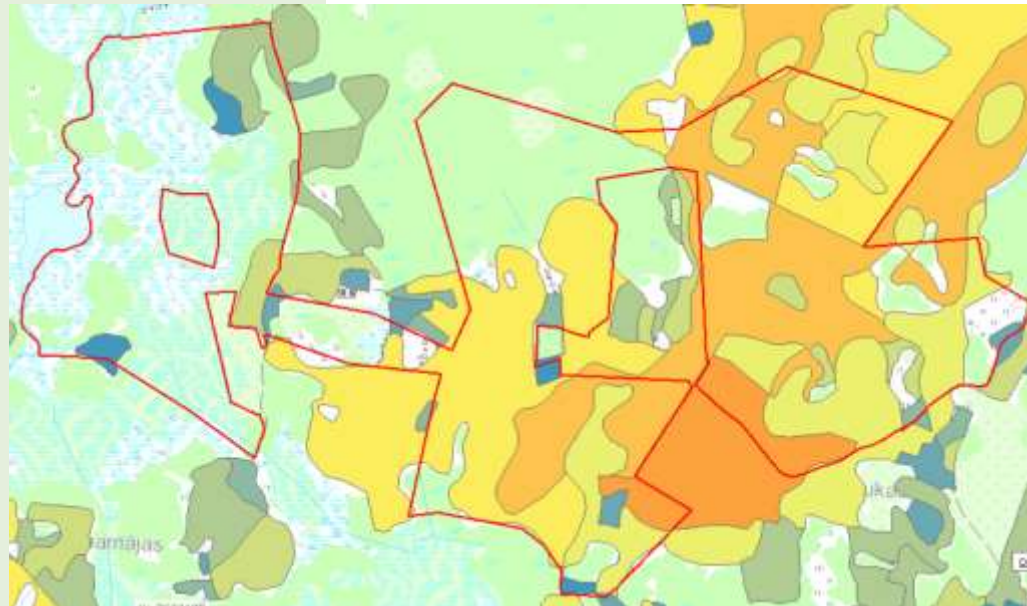

Vidējais LIZ kvalitāts novērtējums ballēs – 34.



Augsnes tipu karte




Zemes kvalitatīvās vērtības un meliorācijas karte




Detalizētākas informācijas uzziņai, lūdzam zvanīt uz zemāk norādīto tālruni vai rakstīt uz norādīto e-pasta adresi.



Dāvis Bērzkalns

 + 371 26616630

 davis.berzkalns@latio.lv

www.mezi.latio.lv