Tiltiņi, 11,10 ha

ĪPAŠUMA APRAKSTS

Latio

Meži un lauksaimniecības zemes

Galvenā informācija par īpašumu «Tiltiņi»

- **Kopējā platība 11,10** ha, no tās:

1) meža platība – 10,70 ha;
2) zāļu purvs – 0,40 ha.

- Īpašums atrodas Talsu novada Abavas pagastā.
- Atrodas aptuveni 800 m no Valsts vietējā autoceļa V1369 Greiļu Kalns – Ezergaļi
- Mežaudzes kopējā krāja sasniedz 1442 m^3. Īpašumā valdošā koku suga ir bērzs.
- Lielākais vecumgrupas īpatsvars ir vidēja vecuma audzēm (75%).
- 78 % no kopējās meža platības aizņem sausieņu meža augšanas apstākļu tipi.

Īpašuma «Tiltiņi» atrašanās vieta kartē

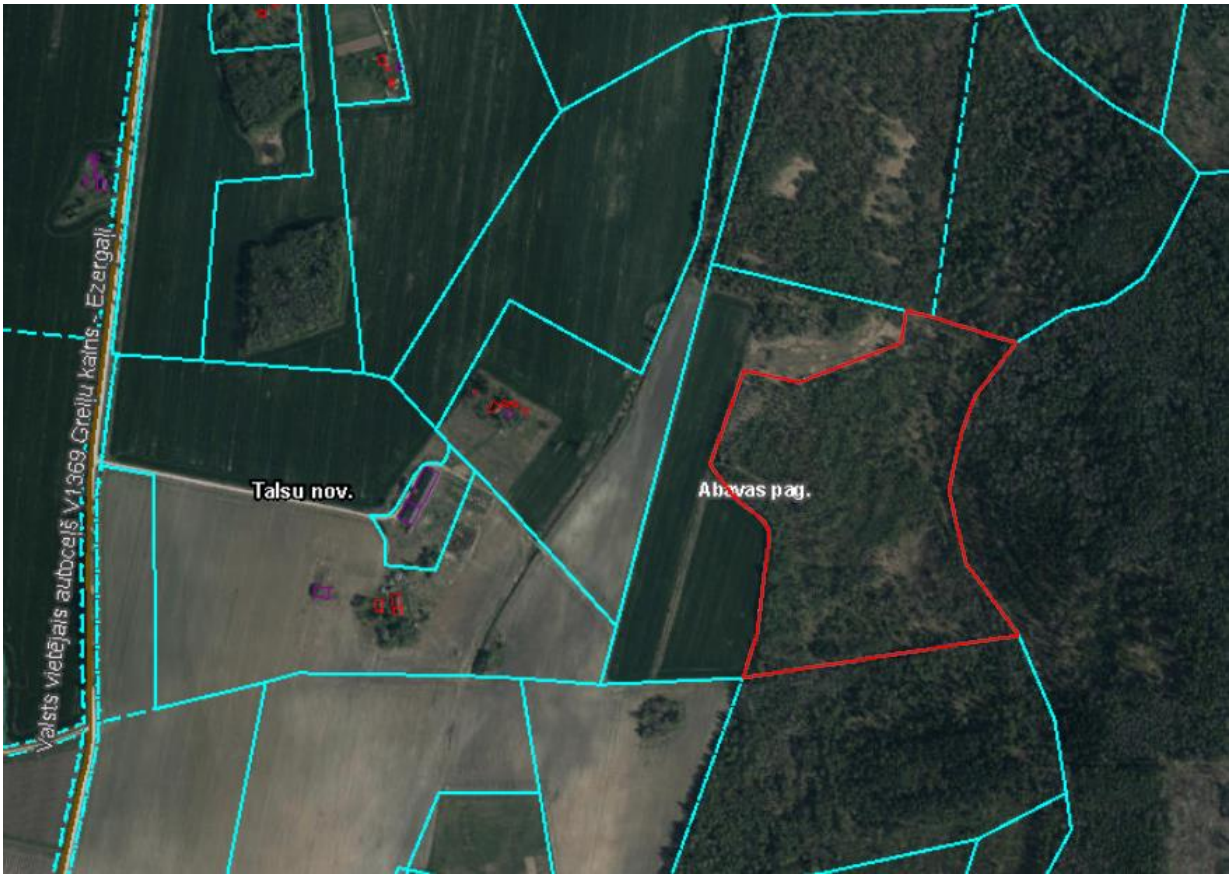

Zemes vienības kadastra apzīmējums : 88420110236

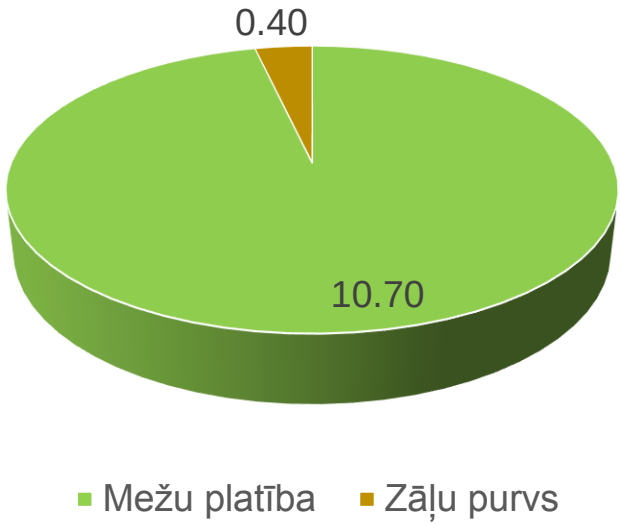
Teritorijas sadalījums (ha) pa zemes izmantošanas veidiem
0.40
10.70
Mežu platība
Zāļu purvs

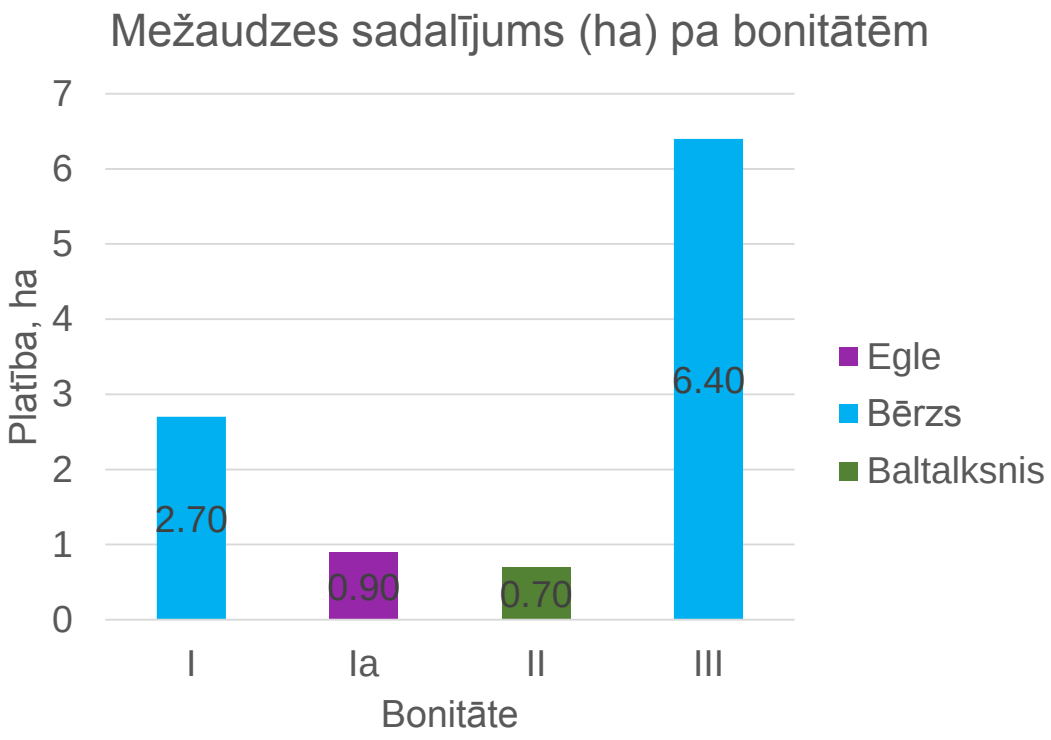
Mežaudzes sadalījums (ha) pa bonitātēm
Platība, ha
7
6
5
4
3
2
1
0
2.70
0.90
0.70
6.40
I
Ia
II
III
Bonitāte
Egle
Bērzs
Baltalksnis

Latio

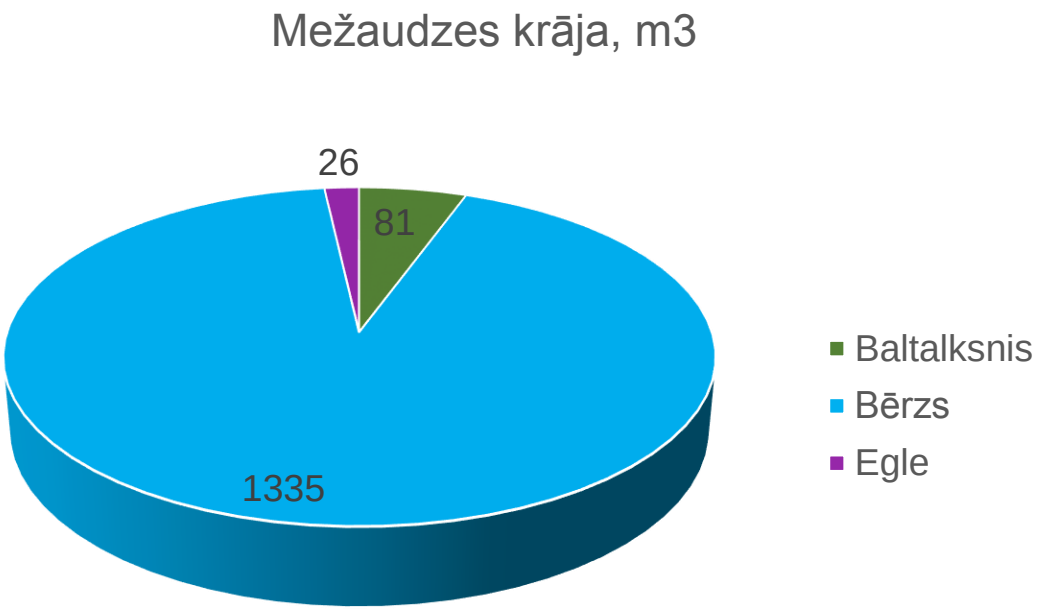
Mežaudzes krāja, m3
26
81
1335
Baltalksnis
Bērzs
Egle

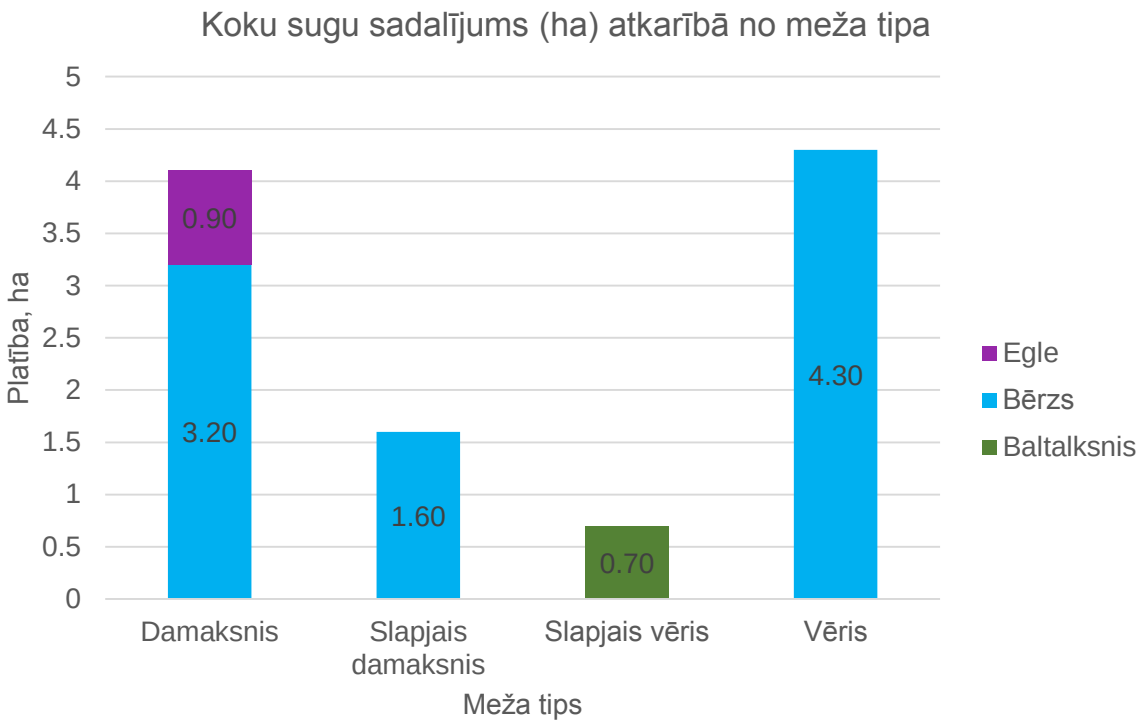
Koku sugu sadalījums (ha) atkarībā no meža tipa
Platība, ha
5
4.5
4
3.5
3
2.5
2
1.5
1
0.5
0
0.90
3.20
1.60
0.70
4.30
Damaksnis
Slapjais damaksnis
Slapjais vēris
Vēris
Meža tips
Egle
Bērzs
Baltalksnis

Latio

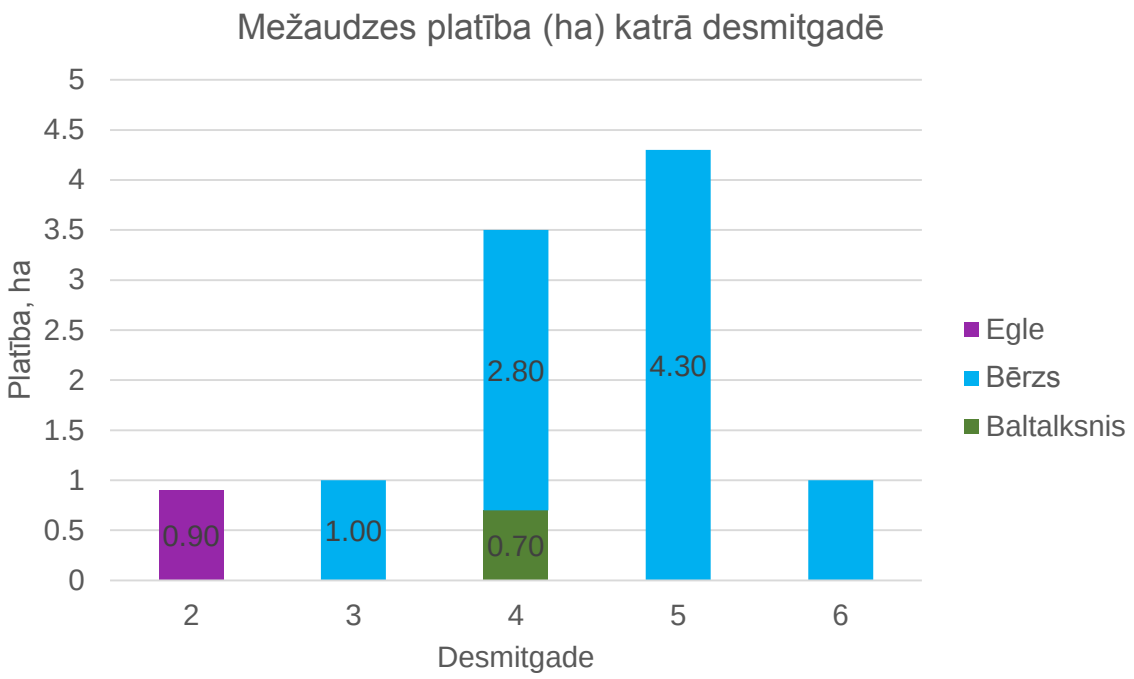
Mežaudzes platība (ha) katrā desmitgadē
Platība, ha
5
4.5
4
3.5
3
2.5
2
1.5
1
0.5
0
0.90
1.00
2.80
0.70
4.30
2
3
4
5
6
Desmitgade
Egle
Bērzs
Baltalksnis

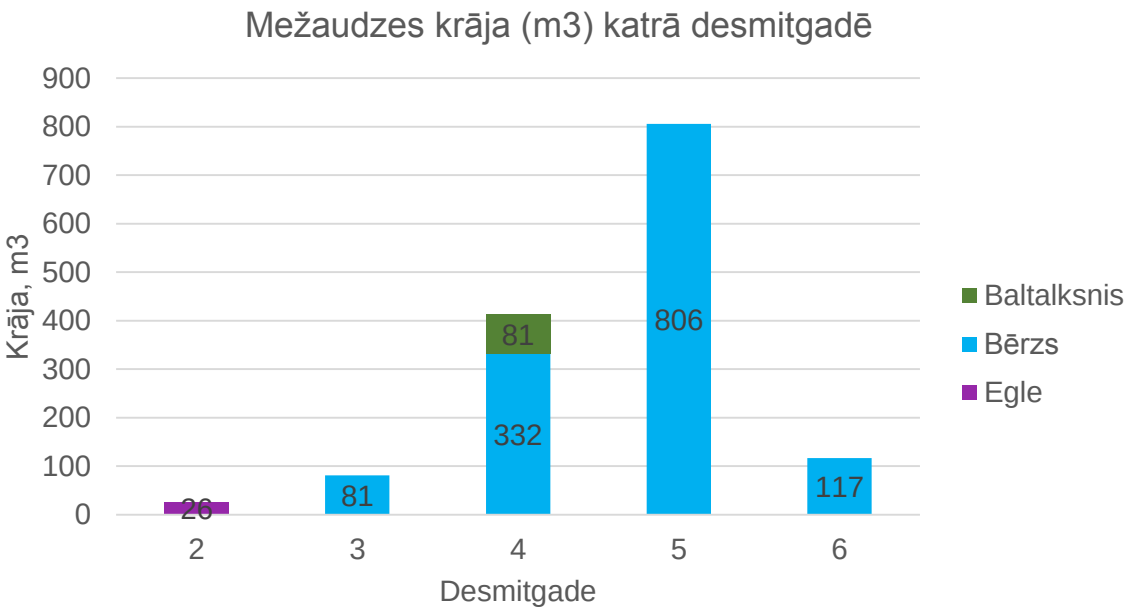
Mežaudzes krāja (m3) katrā desmitgadē
Krāja, m3
900
800
700
600
500
400
300
200
100
0
26
81
81
332
806
117
2
3
4
5
6
Desmitgade
Baltalksnis
Bērzs
Egle

Detalizētākas informācijas uzziņai, lūdzam zvanīt uz zemāk norādīto tālruni vai rakstīt uz norādīto e-pasta adresi.

Gaidīsim tieši Tevi uz īpašuma «Tiiltiņi» apskati.

Dāvis Bērzkalns

Meža īpašumu vērtēšanas speciālists

+371 26616630

davis.berzkalns@latio.lv

Latio
Meži un lauksaimniecības zemes